


在我们的地区穿行可能会具有挑战性，但我们可以共同寻找改善的办法。首先我们需要了解居民和通勤者的需求，并了解有哪些地方有改进的机会。这正是 Westpark 收费调研的意义所在！

该调研将提供一份全面的计划，来：

- 提升安全性，
- 改善效率与移动性，
- 最小化对人类和环境的影响，
- 支持现有社区，并
- 鼓励 Westpark 走廊周边经济的增长

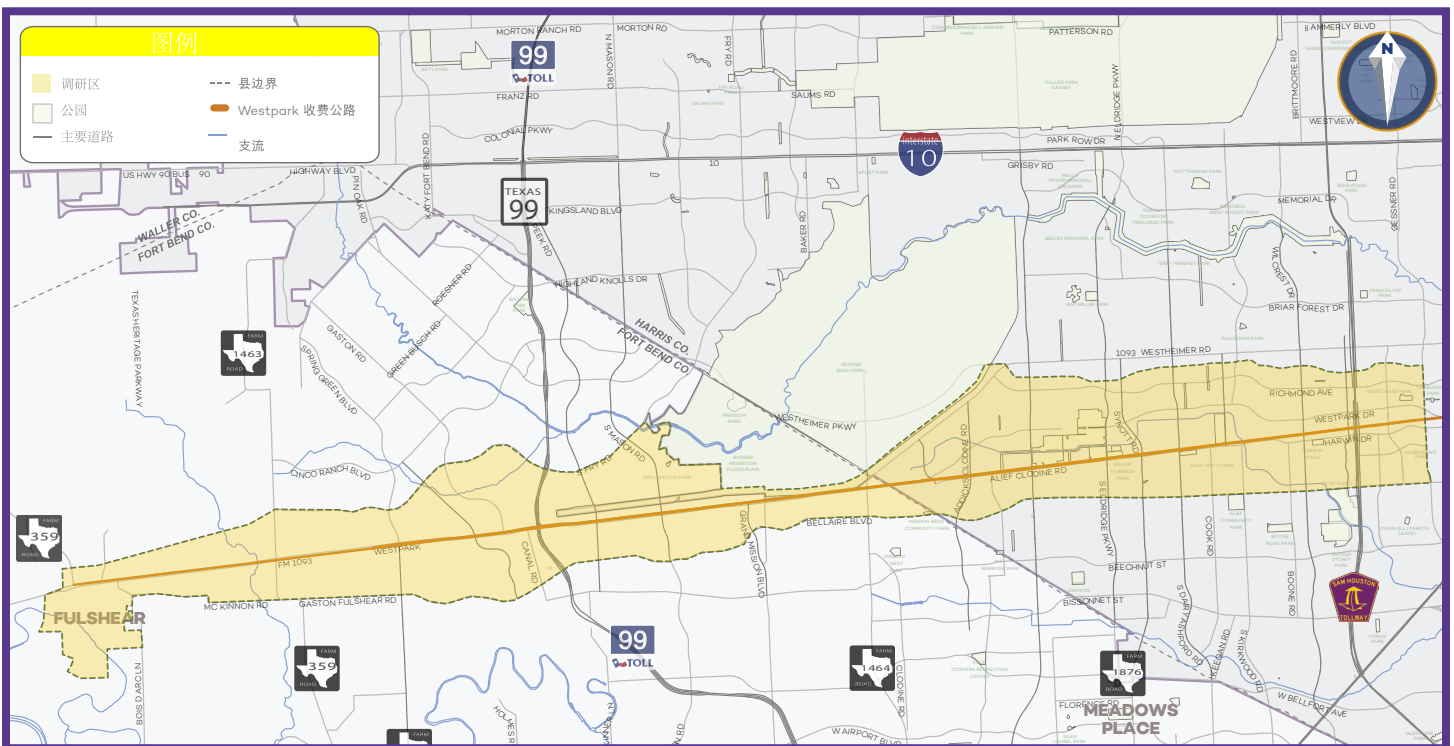
我们要聆听您的想法！

您的见解可以帮助塑造 Westpark 收费公路走廊的未来！
扫描下方的二维码来参与我们的调查！



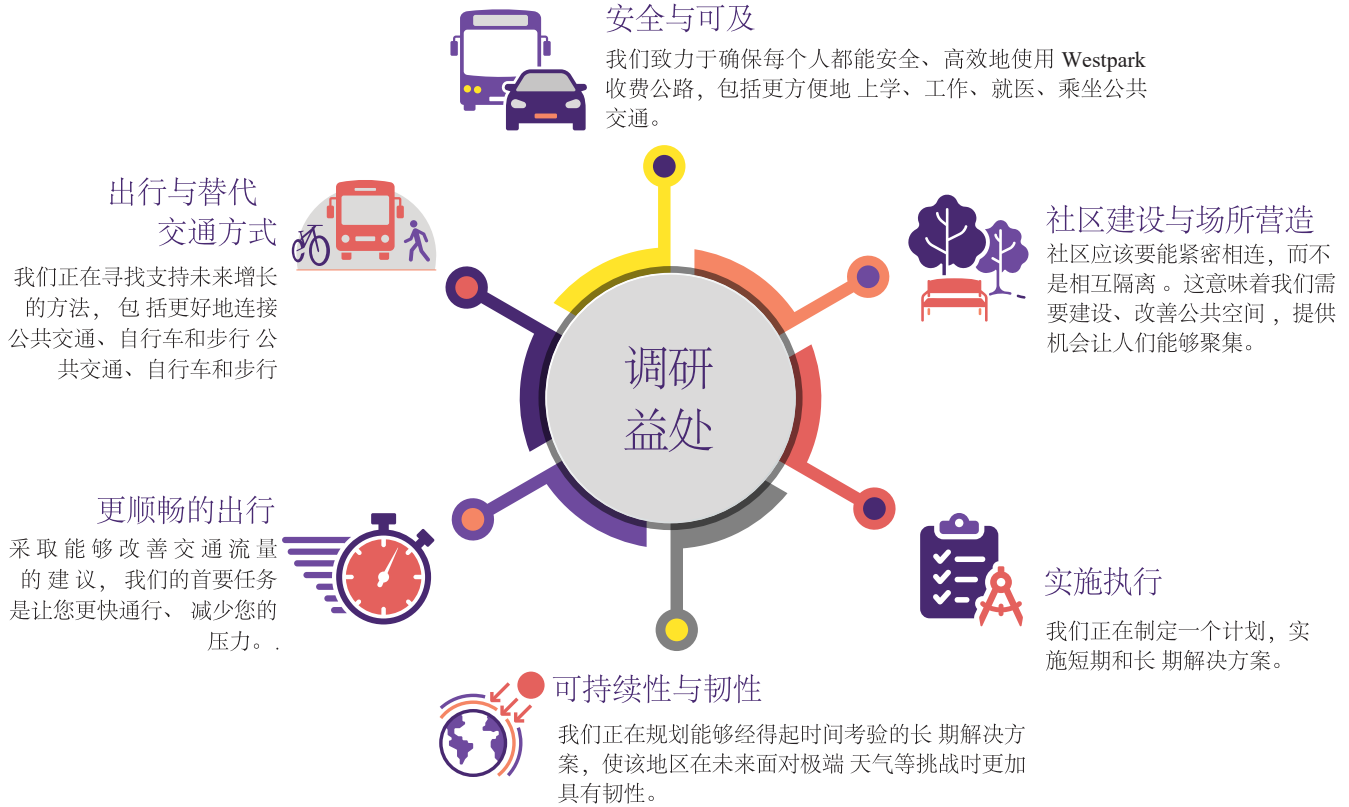
访问我们的网站 westparkmobility.org 或发送电子邮件至 info@westparkmobility.org, 了解更多关于该调研的信息并分享您的反馈。

我们依赖您来帮助塑造 Westpark 走廊的未来！



调研区域包括 Westpark 收费公路，从 South Gessner Road 起（位于 Sam Houston Tollway 以东），延伸至 Fulshear 的 FM 1093 / FM 359 / 主街，并包括 Westpark 延伸至 Fulshear 的规划。

这项调研将如何惠及我？



调研路线图

- 研究阶段
- 社区参与
- 实施阶段

	2024	2025	2026+
研究阶段			
社区参与			
实施阶段			

